

Å grundejer forenings generalforsamling 2022

Status i Visiongruppe 2030

“Liv i overensstemmelse med naturen”



Aa, 26. Maj 2022

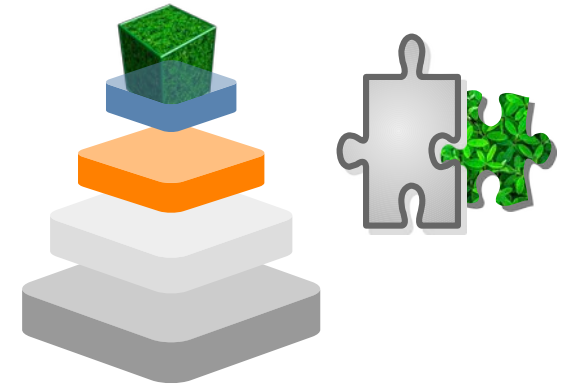
Visionsgruppe arbejdede

Formål med strategien ... siden sidst:

Overordnet:

Finde **synergier** mellem **naturens naturlige forandring**, **skabelse af biodiversitet** og vores **fremtidige levemål**

Etablere **sammenhæng** mellem **vores lille samfund** og **turistiske muligheder**



Aa Strand er udråbt af Assens Kommune til:

NATURSTRAND

<https://www.assens.dk/vaer-aktiv/ud-i-naturen/strande-og-badevand/badestrande/>
https://issuu.com/naturassenskommune/docs/strandstrategi_marts_2022_til_web

STRANDPROFILERNES INDHOLD

Forventningsafstemningen mellem gæsterne og de aktuelle strandforhold er afgørende for den gode oplevelse.

I forhold til strandprofilerne og fremtidens indhold, vil gæsterne opleve følgende for strandprofilerne i Assens Kommune:

Standard både for familie- og turismestrande samt for naturstrande:

- Skraldespande
- Skiltning (dansk, engelsk og tysk)
- Borde- og bænkesæt
- Redningskrans og -nummer

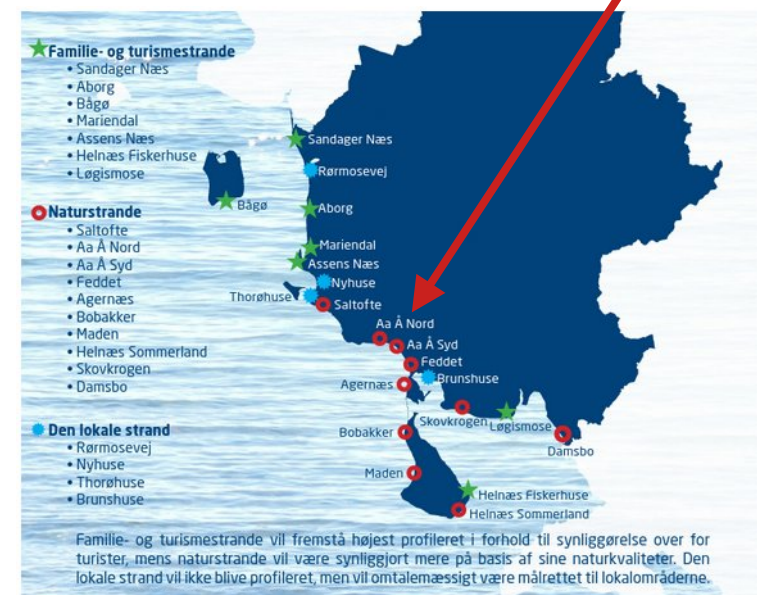
Familie- og turismestrande skal som udgangspunkt yderligere have:

- Badepunktstrandmærkning
- Toiletfaciliteter
- Parkeringsmuligheder
- Cykelfaciliteter (parkering og reparationsmulighed)
- Hjertestarter (offentlig eller privat)

Der tages mindst 10 vandprøver i løbet af badesæsonen

Enkelte familie- og turismestrande kan yderligere have:

- Badebro (offentlig eller privat med offentlig adgang)
- Afskylningsbruser (evt. solopvarmet)
- Badepontoner og svømmebaner
- Handicapvenlige faciliteter
- Ladestander til el-biler og el-cykler
- Strandaktiviteter (fx beachvolleyball, håndbold mv.).
- Vinterbademuligheder (fx badebro og evt. med sauna)



Vision 2030 er bygget på 4 søjler

Tilgængeliggørelse af hav/vand

- Udlejning/aktiviter:
 - **Kajaker**
- SUP,surf/joller mm.
- badebro

Overnatning/Møde steder

- Etablere samarbejde mellem:
- Campingplads
 - Aa Strand
 - Fishing Lodge
 - Gl. Brydegård
 - B&B / AirBnB

Grøn "omstilling" i Aa

- Biodiversitetsprojekter
- Solceller
- Ladestation
- Udlejning af el-cykler/løbehjul

Natur Oplevelser

- Etablering af sti system omkring Aa
- tilgang til Vielandshøj
- Klimasikring af kystområdet

Hvad er der sket siden sidst...

Friluftsrådet "Flere ud i naturen" Program 2021 Ansøgning: "Flere ud på vandet i Aakrog Bugt"

--> kræver egenfinansiering +++ Kajakprojekt +++

+++++ success – med nedsæt budget +++++

	Total budget	Ansøgt budget
Badebro (standard)		
Badestige		
Kørsel og levering		
Montering		
Sum ex. Moms	52.300	
Moms (25%)	13.075	
Ansøgningsdelbeløb 1	65.375	65.375
Tilvalg:		
Kajak bro 0,4x5,0m	6.800	
Sum ex. Moms	6.800	
Moms (25%)	1.700	
Ansøgningsdelbeløb 2	8.500	8.500
Total Ansøgningsbeløb	73.875	73.875
Moms (af Totalbeløb)	14.775	
Egenfinansiering	35.000	35.000
4 kajakker + pagajer + redningsvester	25.000	
Smart låse til "hjælp dig selv" Udlejning	5.000	
Arbejdskraft af foreningen til bro opsætning og oprettelse af kajak udlejningssted (33 timer à 150kr.)	5.000	
Totalbeløb af projektet	108.875	32.1%



Aa grundejer- og beboerforening
Att: Corinna Möhrle
Åhaven 5
5631 Ebberup

Sagsnummer: 110333

København, den 28. maj 2021

Tilskud fra Udlovningsmidler til Friluftsliv

Som svar på jeres ansøgning vedrørende

Flere ud på vandet i Aakrog Bugt

har Friluftsrådets bestyrelse besluttet at yde et

Tilskud til etablering af bro, der skal give bedre adgang til vandet for badende, kajakroere, surfere mv.

Tilskuddet er på 50.000 kr.

Kun en del af projektet støttes. For at det fulde tilskud kan udbetales, skal der være afholdt udgifter for mindst 73.875 kr.


Intern løn støttes ikke.

Tilgængeliggørelse af hav og vand:

Udlejning af udstyr til at dyrke vand sport

Anskaffelse af kajaker af forskelligt type for forskellige formål

Delprojekt 1: Kajakudlejning



7 kajaks for op til 10 mennesker
3 x double + 4/5 single
Trailer til transport for grupper



Tilgængeliggørelse af hav og vand:

Delprojekt 2: Badebro

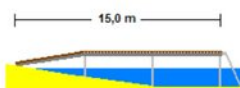


Efter afslag i 2021, fik vi den 26.04.2022 tilsagn fra Assens Kommune som vil se positivt på en ny ansøgning, såfremt det fremgår, at:

- Der alene er tale om en badebro, hvor både ikke kan/må forstøjes
- Placeringen ikke ligger inden for Natura 2000 området (kort 1 og 2, grøn skravering)
- Placeringen sker ud for den private marklod matr. 3, S Sønderby By, Sønderby efter nærmere aftale med lodsejeren
- Der er tale om en relativt kort bro, hvor formålet alene er at kunne komme ud over stenbæltet langs stranden
- Der ikke opsættes bænke, kajakbro, platform, rækværk eller andre elementer på broen

Principtegninger

- forankring med 4 varm-galvaniseret pløkke pr. anker



... der vil kom nabo høring – vi informerer herom ...

Den grønne omstilling i Aa


Vision: Gør Aa "CO₂ neutralt" og "stille"



Udlejning af El-cykler


---> der 1 el-cykel til udlejning....

El-bil ladestation +++ coming soon +++
Campingplads!



Udstående projekter...

Tourist/Natur oplevelser: Etablering af et sti system samt dokumentation og fremstilling af info på internettet



Aa krog bugt sti 1
- 8km



Aa krog bugt sti 3
- 5km



Aa krog bugt sti 4
- 2km

Interesserede søges til projekterne...



* KONTAKT: Corinna: corm@gmx.net